


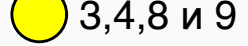
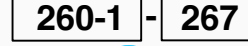









ИЗМЕНА И ДОПУНА  
ПЛАНА ГЕНЕРАЛНЕ РЕГУЛАЦИЈЕ  
КОМПЛЕКСИ ПОСЕБНЕ НАМЕНЕ  
- ЦЕЛИНА 11 - У ПАНЧЕВУ

ЛЕГЕНДА

-  граница обухвата измена плана
-  граница обухвата плана - целина 11
-  планирана граница ГУП-а
-  3,4,8 и 9 тачке обухвата ГУП-а
-  бројеви блокова
-  урбанистичке целине
-  границе урбанистичких целина

ограничења



-  зона ограничене градње
-  касарна Растко Немањић
-  зона забрањене градње  
за комплексе остале намене
-  ограничена градња
-  зона условљене градње

Координате тачака обухвата плана		
Ознака	Y (m)	X (m)
Г1	7 473 041.48	4 974 238.48
Г2	7 473 087.59	4 974 217.54
Г3	7 473 429.70	4 974 113.86
Г4	7 473 409.06	4 974 078.18
Г5	7 473 300.62	4 973 834.57
Г6	7 472 987.91	4 973 996.08
Г7	7 472 941.64	4 974 015.72

ГРАЂЕВИНСКО ЗЕМЉИШТЕ ЈАВНЕ НАМЕНЕ

-  комунална зона
-  саобраћајнице
-  железница

ГРАЂЕВИНСКО ЗЕМЉИШТЕ ОСТАЛЕ НАМЕНЕ

-  стамбено-пословна зона
-  "Greenfield" индустрија



Назив плана: ИЗМЕНА И ДОПУНА ПЛАНА ГЕНЕРАЛНЕ РЕГУЛАЦИЈЕ КОМПЛЕКСИ ПОСЕБНЕ НАМЕНЕ - ЦЕЛИНА 11 - У ПАНЧЕВУ		Број : 05-19/2/2019-1/1
Фза израде плана: Нацрт		Знак :
Одговорни урбаниста : Спивера Радунчић инж. ел.		Шифра :
Планери сарадници : Душица Чернићин л. инж. арх. Татјана Вуксан л. инж. сваб. Марко Мрић дип. л. инж. геод.		Назив цртежа :
Техничка обрада : Гордана Ђукић рх. тех.		Размера : 1:2 500
		број цртежа : 8

План намене површина  
са приказом комплекса  
посебне намене и  
зонама ограничења

- са изменама и допунама -